

# MANOU

## Les Hauts de l'Eure



L'Eure de Belhomert à Neuilly sur Eure • Plans d'eau : La Ferté Vidame, La Loupe, Senonches

# Nos plans d'eau

## Etangs du Gasloup à La Loupe



**Superficie :** 1,5 ha et 3500 m<sup>2</sup>, classé 2<sup>ème</sup> catégorie

**Adresse :** avenue Charles de Gaulle (D103) en direction de St. Eliph

Etang situé en bordure de ville

Pêche familiale

**Espèces :** carpe, carassin, gardon, tanche, etc.

**Coordonnées GPS :** Latitude : 48.471297 - Longitude : 1.024526

Jeux pour enfants à proximité.

**Nos dépositaires :**

Office du Tourisme du Perche Loupéen et Thironnais, place de la Gare - Intermarché



Ces deux plans d'eau sont situés à La Ferté Vidame dans l'un des derniers plus grands parcs à la française du siècle des lumières (60 ha)



**Horaires d'ouverture :**

1<sup>er</sup> avril au 31 octobre : 9h – 19H

1<sup>er</sup> novembre au 31 mars : 9h – 17h30

Chariot exigé pour transporter le matériel  
(pas de voiture autorisée)

## Étang du Bourg

**Superficie :** 2,6 ha, classé 2<sup>ème</sup> Catégorie

**Pêche en No-kill total**

**Espèces :** gardon, perche, brochet...

**Coordonnées GPS :**

Latitude 48.608970 - longitude : 0902284

## Étang de Gautrey

**Superficie :** 5,5 ha, classé 2<sup>ème</sup> catégorie

**Pêche en No-kill total**

**Espèces :** carpe, brochet, gardon, perche...

**Coordonnées GPS :**

Latitude : 48.606119 - longitude : 0.900546

Promenade découverte, jeux pour les enfants,  
musée Saint-Simon

**Nos dépositaires :**

Office de Tourisme des Forêts du Perche (entrée du Parc) - Camping les Abrias  
du Perche : lieu-dit la Vénerie, route de la Lande



## Plan d'eau Arthur Rémy à Senonches (en centre-ville)



**Superficie :** 2,65 ha, classé 2<sup>ème</sup> catégorie

Possibilité de pêcher en "float-tube" les lundi, mercredi et samedi hors manifestations

**Espèces :** gardon, carpe, brème, carassin, perche, truite, tanche...

Poste de pêche partagé, labellisé « famille » en 2019

**Coordonnées GPS :** Latitude : 48.555819 - Longitude : 1.031352

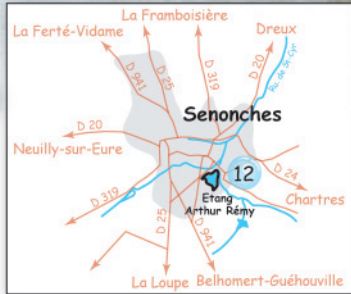
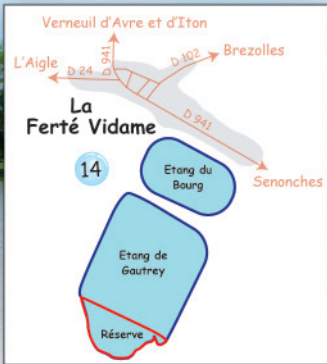
Parc "Le Petit Bossard" avec jeux d'enfants à proximité

**Nos dépositaires :**

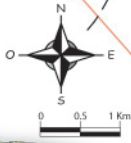
Office de Tourisme les Forêts du Perche, rue du Château - Maison de la presse :  
Sabrina Léonardo 6, rue Louis Peuret



# Accès aux plans d'eau



- 1 Parcours de pêche 1ère / 2ème
- ⊙ Moulins ou vannages
- ⌵ Ponts
- Station d'épuration
- ⬡ Bourgs
- Routes
- - - Limite du département
- ~ Cours d'eau

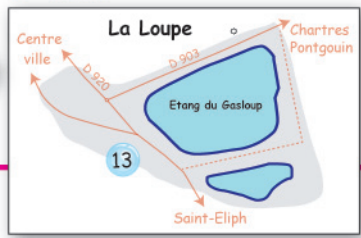


CLIQUEZ IMPRIMEZ PÊCHEZ

[www.cartedepeche.fr](http://www.cartedepeche.fr)



facebook : Aappma-Manou-les-hauts-de-leure



[www.groupernementpecheduperche.com](http://www.groupernementpecheduperche.com)